



1 MALGHETTO DI TERZOLAS BASSO 1.477 M
4 Std. H/R
SCHWER

Von der im Norden von Terzolas gelegenen Ortschaft Banche die SAT-Weg Nr. 117A „Cima Vesa“ einschlagen. Dieser verläuft auf der alten Bergstraße und kreuzt einige Male die neue Forststraße (700 m Höhenunterschied).

Auf der Forststraße vom Ort Banche aus. Die Fahrerlaubnis ist bei der Gemeinde Terzolas erhältlich.

Ziegen, Pferde, Esel.

EIGENTÜMER Comune di Terzolas 0463 901309 - 388 8469138



2 MALGA ARTISÉ (Terzolas) 1.890 M
3 Std. H/R
MITTELSCHWER

Das Auto auf dem Parkplatz von Cavallar (Gemeinde Rabbi) abstellen. Der SAT-Weg Nr. 130 führt bis auf die Alm.

Die Fahrerlaubnis ist bei der Gemeinde Terzolas oder bei der Straßenverwaltung erhältlich. Die Malga Cespede Samoclevo ist mit dem Stelvio bus erreichbar.

Trockenstehende Kühe, Färsen, Kälber.

EIGENTÜMER Comune di Terzolas 339 6041057 - 338 5010336



3 MALGA CERCEN BASSA 1.969 M
5 Std. 30' H/R
SCHWER

Von Rabbi Fonti nimmt man die Forststraße ins Val Cercen bis zur Alm (SAT-Weg Nr. 109).

Die Fahrerlaubnis ist beim Consortela Cercen erhältlich. Der Parkplatz Fontanon ist mit dem Stelvio bus erreichbar.

Milchkühe, Schweine, Färsen.

EIGENTÜMER Consortela Cercen 338 9986976



4 MALGA CESPEDÉ (Samoclevo) 1.892 M
2 Std. 30' H/R
MITTELSCHWER

Ausgehend vom Parkplatz in Cavallar oberhalb von Piazzola folgt man zunächst dem SAT-Weg Nr. 108. An der Kreuzung geht es auf dem SAT-Weg Nr. 130 weiter in Richtung Malga Samoclevo. Auf der Forststraße bleiben, die rechts zur Alm abzweigt.

Die Fahrerlaubnis ist bei der ASUC Samoclevo, der Straßenverwaltung oder dem Betreiber erhältlich. Die Alm ist auch mit dem Stelvio bus erreichbar.

Milchkühe, Kälber.

EIGENTÜMER ASUC Samoclevo 0463 901471 - 339 7147843



5 MALGA CORTINGA ALTA 2.057 M
4 Std. H/R
SCHWER

Von Masi di Zora oberhalb von Pracorno geht es auf einem Schotterweg in Richtung Malga Mondent. Von dort aus weiter rechts zur Malga Cortinga Bassa und Alta.

Die Fahrerlaubnis ist bei der Gemeinde Cavizzana erhältlich.

Trockenstehende Kühe, Färsen.

EIGENTÜMER Comune di Cavizzana 0463 901100



6 MALGA FRATTE BASSA 1.482 M
40' H/R
LEICHT

Vom Parkplatz Coler aus nach Rabbi Fonti den Schotterweg auf die Alm einschlagen.

Vom Parkplatz Plan aus die Forststraße ins Val Maleda einschlagen, die auch zur Hängebrücke führt.

Die Fahrerlaubnis ist beim Betreiber erhältlich. Coler und Plan sind auch mit dem Stelvio bus erreichbar.

Milchkühe.

EIGENTÜMER Consortela Fratte 339 2868811 - 331 4633633



7 MALGA GARBELLA ALTA 2.098 M
4 Std. 30' H/R
SCHWER

Von Penasa oberhalb von San Bernardo aus der Beschilderung zur Malga Garbella Bassa und Alta folgen.

Die Fahrerlaubnis ist bei Dapoz Giorgio erhältlich.

Kühe, Färsen.

EIGENTÜMER Consortela Garbella 392 2374951



8 MALGA MANDRIE ALTA 2.029 M
5 Std. 30' H/R
SCHWER

Von Penasa oberhalb von San Bernardo der Beschilderung zur Malga Garbella und dann zur Malga Mandrie Alta zu gelangen.

Nicht mit dem Auto erreichbar.

Trockenstehende Kühe, Färsen.

EIGENTÜMER Consortela Mandrie 333 8377197



9 MALGA MONDENT ALTA 1.913 M
2 Std. 30' H/R
MITTELSCHWER

Von Masi di Zora oberhalb von Pracorno nimmt man die Schotterstraße zur Malga Mondent Bassa und Malga Mondent Alta.

Freie Zufahrt zur Alm auf einer Naturstraße mit geeigneten Fahrzeugen. Taxi-Service auf Anfrage möglich.

Milchkühe, Hühner.

EIGENTÜMER ASUC Arnago 345 1002503



10 MALGA MONTE SOLE 2.053 M
4 Std. 30' H/R
SCHWER


Von Rabbi Fonti aus auf der Forststraße, die als SAT-Weg Nr. 109 gekennzeichnet ist, bis zur Alm.

Vom Parkplatz in Fontanon führt der Parkweg zur Malga Monte Sole Alta.

Die Fahrerlaubnis ist beim Betreiber erhältlich. Die Alm ist auch mit dem Stelvio bus erreichbar.

Trockenstehende Kühe.

EIGENTÜMER Consortela Monte Sole 0463 636134 - 339 1310314



11 MALGA PALÙ (Rabbi) 2.088 M
4 Std. H/R
SCHWER

Vom Parkplatz Cavallar oberhalb von Piazzola aus folgt man dem SAT-Weg Nr. 108. Nach der Malga Caldesa Bassa geht es auf der Forststraße weiter zur Alm.

Über den Ort Mattarei erreicht man die Alm auf dem SAT-Weg Nr. 133A.

Vom Ort Val aus erreicht man die Alm auf dem SAT-Weg Nr. 133.

Die Fahrerlaubnis ist bei der Gemeinde Terzolas oder bei der Straßenverwaltung erhältlich. Die Malga Caldesa Bassa ist mit dem Stelvio bus erreichbar.

Pferde, Färsen, Esel.

EIGENTÜMER Consortela Palù 335 221517



12 MALGA PALUDÉ (Caldesa Bassa) 1.835 M
2 Std. H/R
MITTELSCHWER

Vom Parkplatz Cavallar oberhalb von Piazzola aus folgt man dem SAT-Weg Nr. 108 bis auf die Alm.

Die Fahrerlaubnis ist beim Betreiber oder im Tourismusbüro erhältlich. Die Alm ist auch mit dem Stelvio bus erreichbar.

Milchkühe, Schweine.

EIGENTÜMER ASUC Caldes 339 1029549



13 MALGA POLINAR 1.761 M
2 Std. 30' H/R
MITTELSCHWER

Vom Parkplatz Fontanon auf einer Naturstraße zur Malga Stableti und dann auf dem SAT-Weg Nr. 172.

Vom Parkplatz in Place dei Forni aus führt die Forststraße bis auf die Alm.

Vom Parkplatz Valorz oberhalb von San Bernardo auf dem SAT-Weg Nr. 171.

Die Fahrerlaubnis ist bei der ASUC Bozzana oder dem Betreiber erhältlich. Nur mit geeigneten Fahrzeugen befahrbar. Der Parkplatz Fontanon ist mit dem Stelvio bus erreichbar.

Milchkühe, Ziegen, Hühner.

EIGENTÜMER ASUC Bozzana 347 3197703 - 350 0369849



14 MALGA STABLASOLO 1.539 M
40' H/R
LEICHT-MITTELSCHWER

Vom Parkplatz Coler aus gelangt man nach Rabbi Fonti über eine Forststraße zur Alm.

Vom Parkplatz Coler aus auf dem Weg entlang des Wildbaches Rabbi bis auf die Alm.

Die Fahrerlaubnis ist beim Betreiber erhältlich. Der Parkplatz Coler ist mit dem Stelvio bus erreichbar.

Kühe, Schweine, Esel.

EIGENTÜMER Consortela Stablasolo 388 8639582



15 MALGA STABLAZ (Maleda Alta) 2.060 M
3 Std. H/R
SCHWER

Vom Rifugio Fontanin führt nach dem Parkplatz Coler ein Weg zur Malga Bassa und in weiterer Folge zur oberen Alm.

Vom Parkplatz Coler ein Weg zur Malga Bassa und in weiterer Folge zur oberen Alm.

Vom Parkplatz in Plan aus führt die zweite Naturstraße links über die Malga Fratte bis auf die Alm.

Die Fahrerlaubnis ist bei der Gemeinde Malé erhältlich. Die Alm ist mit dem Stelvio bus erreichbar.

Milchkühe, trockenstehende Kühe, Kälber, Pferde, Esel, Schweine, Ziegen.

EIGENTÜMER Comune di Malé 346 6810762



16 MALGA STABLETI 1.576 M
10' H/R
LEICHT

Vom Parkplatz Fontanon auf der Naturstraße links. Die Alm ist nur 300 m entfernt. Von hier aus erreicht man die etwa 15 km entfernte Hängebrücke in Richtung Rabbi Fonti.

Der Parkplatz Fontanon ist mit dem Stelvio bus erreichbar.

Milchkühe, Schweine, Hühner, Ponys.

EIGENTÜMER ASUC San Giacomo 339 1742304



17 MALGA TREMENESCA 2.004 M
2 Std. 30' H/R
MITTELSCHWER

Vom Parkplatz Fontanon nach Rabbi Fonti der Beschilderung zur Malga Tremenesca folgen.

Nicht mit dem Auto erreichbar. Der Parkplatz Fontanon ist mit dem Stelvio bus erreichbar.

Färsen.

EIGENTÜMER Consortela Tremenesca 334 3914828



18 MALGA VILLAR ALTA 2.183 M
4 Std. 30' H/R
SEHR SCHWER

Von Rabbi Fonti aus nimmt man den SAT-Weg Nr. 109 bis zur Malga Monte Sole und zur Malga Villar Alta. Nach 10 Gehminuten erreicht man die Malga Villar Bassa.

Alternativ kann man die Malga Villar Alta auch von der Malga Cercen Bassa aus erreichen.

Die Fahrerlaubnis ist bei der Gemeinde von Malé bei besonderem Bedarf erhältlich. Die Malga Monte Sole ist mit dem Stelvio bus erreichbar.

Milchkühe, Färsen.

EIGENTÜMER Comune di Malé 0463 900206 - 338 9314753



19 MALGA MAS DE LA CROS (Boletina Bassa) 1.600 M
1 Std. 45' H/R
MITTELSCHWER

Von Boletina aus den Schildern nach Mas de Mez folgen. Dann 500 m auf dem Schotterweg bis zum Parkplatz. Von dort aus erreicht man die Alm über die Forststraße.

Von Mas de Mez auf dem SAT-Weg Nr. 119b bis zur Alm.

Die Fahrerlaubnis ist bei der ASUC Boletina erhältlich.

Milchkühe, Färsen.

EIGENTÜMER ASUC Boletina 339 7930533 - 340 7320713



20 MALGA SADRON 1.415 M
3 Std. H/R
MITTELSCHWER

Von Cave di Monclasio aus folgt man der Forststraße bis zur Alm.

Die Fahrerlaubnis ist bei der Gemeinde Croviana erhältlich.

Milchkühe, Färsen.

EIGENTÜMER Comune di Croviana 349 1247175 - 347 3617966



Geschichtlich sind die Almen entstanden, um – in einer Zeit, in der die Landwirtschaft fürs Überleben sorgte – die Ressourcen zu nutzen, die der Berg zu bieten hatte. Daher wurde das Vieh im Sommer auf die Alm getrieben, um es den Bauern zu ermöglichen, die Sommerarbeit – wie die Heumahd und den Ackerbau – zu erledigen. Heute ist die Almwirtschaft eine Möglichkeit, die Berge nachhaltig zu nutzen. Zudem bedeutet sie für die lokalen Gemeinschaften Zusammenhalt und einen Bezugspunkt für ihre Werte und Identität.

Das Val di Sole hat diesbezüglich eine große Tradition: Ein Blick nach oben genügt, um die Almweiden mit einer Besonderheit zu erkennen: Die vielen Almen, die die Milch zu erlesenen Molkeprodukten verarbeiten. Einige Berghütten bieten auch Übernachtungsmöglichkeiten in komfortablen Zimmern an. Die Almen mit weniger zugänglichen und etwas abgelegenen Weiden werden für Jungtiere genutzt, die am meisten von den Bergweiden profitieren. Die landschaftliche, historische und kulturelle Vielfalt dieses Rundweges wird dirigenen in Erstaunen versetzen, die über das Sichtbare hinaus tiefere Einblicke gewinnen werden...



Mobilität im Nationalpark Stilfser Joch

Mit dem Stelvio bus gelangt man in die Nähe einiger Almen des Parks.

STELVIO BUS RABBI

Linie 1 PLAZZE DEI FORNI - COLER

Linie 2 PLAZZE DEI FORNI - MALGA MONTE SOLE ALTA

Linie 3 PLAZZE DEI FORNI - MALGA MALEDA BASSA

Linie 4 SAN BERNARDO - MALGA CALDESA/SAMOCLEVA

Wenn Sie den QR-Code einscannen, erhalten Sie alle Informationen über den Dienst.

STELVIO BUS PEIO

Linie 1 PEIO FONTE - FONTANINO

Wenn Sie den QR-Code einscannen, erhalten Sie alle Informationen über den Dienst.

ORT DIMARO FOLGARIDA



21 MALGA PRESSON BASSA 1.292 M
2 Std. 30' H/R
MITTELSCHWER

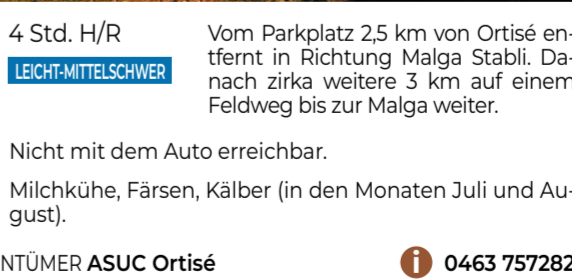
Von Folgarida (Ortschaft Casina) aus auf dem SAT-Weg Nr. 256 bis auf die Alm.

Ebenfalls erreichbar mit den Liftanlagen bis Malghet Aut und dann auf einer Forststraße bergab.

Freie Zufahrt auf der Straße, die von Folgarida auf den Passo Campo Carlo Magno führt auf der rechten Seite in die Forststraße einbiegen. Noch rund 1 km bis zur Almhütte.

Milchkühe, Kälber, Schweine, Hühner.

EIGENTÜMER ASUC Presson 0463 970873



22 MALGA BRONZOLO 2.085 M
4 Std. H/R
LEICHT-MITTELSCHWER

Nicht mit dem Auto erreichbar.

Milchkühe, Färsen, Kälber (in den Monaten Juli und August).

EIGENTÜMER ASUC Ortisé 0463 757282

Right sidebar containing logos for VIA DELLE MALGHE VAL DI SOLE, TREK MALGHE, and social media icons for Instagram, Facebook, and Twitter.

ORT MEZZANA

23 MALGA MONTE BASSA 1.699 M



1 1 Std. H/R
LEICHT

Von Ménas aus geht es auf einer flachen Naturstraße rund 3 km bis zur Alm.

Nicht mit dem Auto erreichbar.

Milchkühe, Färsen, Kälber (das Vieh bleibt bis zum 30.06. und wird dann auf die Malga Bronzolo gebracht).

EIGENTÜMER Comune di Mezzana 0463 757282

ORT VAL DI PEIO

27 MALGA BORCHÈ 1.808 M



1 3 Std. H/R
SCHWER

Von Cogolo (Via Cercon) den SAT-Weg Nr. 109B bis zur Alm einschlagen. Von hier aus erreicht man die Malga Levi in 30 Minuten zu Fuß.

2 3 Std. H/R
SCHWER

Bei der Kirche von Celledizzo den SAT-Weg Nr. 109 bis zur Alm einschlagen.

Die Fahrerlaubnis ist bei der ASUC Celledizzo oder in der Gemeinde erhältlich.

Trockenstehende Kühe, Kälber.

EIGENTÜMER ASUC Celledizzo 340 1016179

ORT VAL DI PEIO

31 MALGA PONTEVECCHIO 1.750 M



1 4 Std. 30' H/R
MITTELSCHWER

Von Ortschaft Pont in Cogolo in Richtung Polveriera. Weiter über die Ortschaft Ogaola zum Parkplatz Tabla. Dann den SAT-Weg Nr. 140 bis einschlagen, der auf die Alm führt.

Freie Straße 200 m vom Parkplatz Pontevecchio in Richtung Malga Mare.

Milchkühe

EIGENTÜMER ASUC Cogolo 340 5020972

ORT VERMIGLIO

35 MALGA STRINO 1.937 M



1 2 Std. 30' H/R
MITTELSCHWER

Auf der Staatsstraße SS 42 Tonale-Pass 800 m nach dem Werk Strino links parken. Dann einen Feldweg auf der rechten Seite einschlagen, der nach etwa 3,5 km zur Alm führt.

Die Fahrerlaubnis ist bei der Gemeinde Vermiglio oder bei der ASUC von Castello erhältlich.

Milchkühe, Gänse, Hühner, Schweine

EIGENTÜMER ASUC Castello 379 11093359

ORT MADONNA DI CAMPIGLIO

37 MALGA MONDIFRÀ 1.632 M



1 1 Std. H/R
LEICHT

Vom Parkplatz Grosté nach dem Passo Campo Carlo Magno erreicht man die Alm nach ca. 1,8 km Naturstraße.

Freie Zufahrt auf der Straße, die vom Parkplatz Grosté aus führt.

Milchkühe, Färsen, Kälber, Schweine, Hühner, Esel.

EIGENTÜMER ASUC Monclassico 347 9415634 - 0465 440855

ORT MADONNA DI CAMPIGLIO

38 MALGA VAGLIANA 1.930 M



1 1 Std. 15' H/R
MITTELSCHWER

Vom Parkplatz Grosté aus (nach dem Passo Campo Carlo Magno) mit dem Auto weiter bis nach Poza Vecia. Hier kann man das Auto abstellen. Von da aus zu Fuß weiter auf die Alm.

Nicht mit dem Auto erreichbar.


Trockenstehende Kühe.

EIGENTÜMER ASUC Almazzagò 335 6978778

Essen und trinken	VAL DI SOLE ALMWEG
Übernachten	Mit dem Auto Hoftiere
Käserie	SCHWIERIGKEIT HÖHENUNTERSCHIED BERGAUF
Direktverkauf von Produkten	LEICHT <100 m
Shuttlebus	LEICHT-MITTELSCHWER 100-300 m
E-bike - Ladestation	MITTELSCHWER 300-600 m
	SCHWER 600-1100 m
	SEHR SCHWER >1100 m
	1 Km 1 cm = 250 m

ORT PELLIZZANO

24 MALGA ALTA DI FAZZON 1.546 M



1 2 Std. H/R
MITTELSCHWER

Vom Parkplatz des Lago dei Caprioli führt der SAT-Weg Nr. 203 bis zur Alm.

2 3 Std. H/R
LEICHT-MITTELSCHWER

Von Marilèva 1400 zunächst auf dem SAT-Weg Nr. 202 und dann auf einer Naturstraße bis auf die Alm.

Die Fahrerlaubnis ist beim Betreiber oder bei der ASUC Pellizzano erhältlich.

Im Juli ist mittwochs von 9.15 Uhr bis 17.15 Uhr bergauf zwischen Pellizzano und Fazzon eine Einbahnregelung aktiv. Während dieser Zeit kann man mit dem Auto über die Verbindungsstraße mit Valpiana herunterfahren. An diesen Tagen ist nämlich der Greenbus im Einsatz.

Milchkühe, Ponys, Esel, Schweine, Kaninchen.

EIGENTÜMER ASUC Pellizzano 339 6682200

ORT VAL DI PEIO

28 MALGA CAMPO "NESTALP" 1.929 M



1 1 Std. H/R
LEICHT-MITTELSCHWER

Mit dem Auto bis zum Parkplatz in der Ortschaft S. Antonio oberhalb von Celentino (4 km Naturstraße). Dann geht es zu Fuß weiter für weitere ca. 1,5 km Feldweg.

Die Fahrerlaubnis (für das letzte Stück der Straße) ist beim Hüttenwirt erhältlich.

Milchkühe, Pferde, Schweine, Esel, Hühner.

EIGENTÜMER ASUC Celentino 335 5459515 - 0463 636099

ORT VAL DI PEIO

32 MALGA SALINE 2.089 M



1 1 Std. 15' H/R
LEICHT

Von Peio Fonti führt die Kabinenbahn bis Tarlenta/Scioatolo hinauf. Danach folgt man den Hinweisen bis zur Alm.

2 3 Std. H/R
MITTELSCHWER

Mit dem Auto bis San Rocco (oberhalb von Peio Paese). Von dort aus auf dem SAT-Weg Nr. 105 bis zur Alm.

Nicht mit dem Auto erreichbar.

Milchkühe.

EIGENTÜMER ASUC Peio 328 1570139

ORT VERMIGLIO

36 MALGA TONALE 1.930 M



1 20' H/R
LEICHT

Das Auto auf dem großen Parkplatz des Valbiolo-Sessellifts abstellen. Dann auf der asphaltierten Straße in Richtung des Hospizes San Bartolomeo. Die Alm ist auf der rechten Straßenseite gut erkennbar.

Freie Straße.

Milchkühe.

EIGENTÜMER Comune di Vermiglio 347 6794909

ORT MADONNA DI CAMPIGLIO

37 MALGA MONDIFRÀ 1.632 M



ORT MADONNA DI CAMPIGLIO

38 MALGA VAGLIANA 1.930 M



Grafik und Design: STUC Arte Grafica Fotografia - stug.it
 Gedruckt: Almeca S.r.l.
 Fotos: G. Podetti, Guide Alpine, Accompagnatori Media Montagna, J. Barba, T. Prugnola, Pillow Lab, L. Brentari, T. Caffara, A. Viganani, Visual Stories, M. Boglietti, T. Mocheri, S. Pizzini, V. Venier
 Gedruckt: Juni 2024

Wanderwege mit GPS erkannt - Copyrights Cartago S.R.L. 2021
 www.cartagomaps.com
 Redaktionleiter: Enrico Casolari PH.D.
Cartago
 We The Best Maps!

ORT PELLIZZANO

25 MALGA POZZE 2.237 M



1 3 Std. H/R
MITTELSCHWER

2,5 km oberhalb von Ortisé befindet sich ein Parkplatz, wo man das Auto abstellen kann. Von hier geht es geradeaus auf der Forststraße ca. 5 km bis zur Alm.

Die Fahrerlaubnis ist im Büro der ASUC Termenago, ASUC Castello oder bei der Gemeinde von Mezzana erhältlich.

Trockenstehende Kühe.

EIGENTÜMER ASUC Termenago 333 4400484

ORT VAL DI PEIO

29 MALGA COVEL 1.856 M



1 2 Std. H/R
LEICHT-MITTELSCHWER

Vom Parkplatz der kleinen Kirche S. Rocco in Peio Paese der Beschilderung zur Malga Covell folgen.

2 2 Std. H/R
LEICHT

Von Peio Fonti führt die Kabinenbahn bis Tarlenta/Scioatolo hinauf. Danach folgt man der SAT-Markierung Nr. 127, die in 30 Minuten bis zur Covell-Ebene führt.

Von der kleinen Kirche S. Rocco rund 1 km auf einer Naturstraße zu den Wiesen von Covell, etwa 700 m, von der Alm entfernt.

Ziegen, Schafe.

EIGENTÜMER ASUC Peio 338 7772051

ORT VAL DI PEIO

33 MALGA VAL COMASINE 2.088 M



1 1 Std. 15' H/R
LEICHT

Von Camp de Comasine aus (hier kann man parken) führt eine Naturstraße bis zur Alm.

Von Comasine aus rund 9 km auf einer Naturstraße. In den Sommermonaten ist keine Fahrerlaubnis erforderlich.

Kühe, Pferde, Esel.

EIGENTÜMER ASUC Comasine 335 1204999 - 0463 616376

ORT VERMIGLIO

34 MALGA SAVIANA 1.917 M



1 4 Std. H/R
SCHWER

Vom Vermiglio aus (Parkmöglichkeit in Dazi) der Beschilderung zur Malga Saviana folgen. Von hier aus ist auch die Malga Boai in 45 Minuten erreichbar.


Eine Fahrerlaubnis ist bei der Gemeinde Vermiglio erhältlich. Von Vermiglio aus ca. 1 km in Richtung Tonale, dann weitere 3 km auf der Forststraße.

Trockenstehende Kühe.

EIGENTÜMER Comune di Vermiglio 347 4075795


ORT MADONNA DI CAMPIGLIO

37 MALGA MONDIFRÀ 1.632 M



ORT MADONNA DI CAMPIGLIO

38 MALGA VAGLIANA 1.930 M




ANDAR PER MONTI

Die Lieblingstouren der Einheimischen

Für alle, die im Val di Sole wohnen, gehören Bergwanderungen seit ihrer Kindheit zum Leben dazu. Nehmen Sie an einer der 15 geführten Wanderungen teil und entdecken Sie gemeinsam mit den professionellen Wander-Guides die Wege der Solandri.



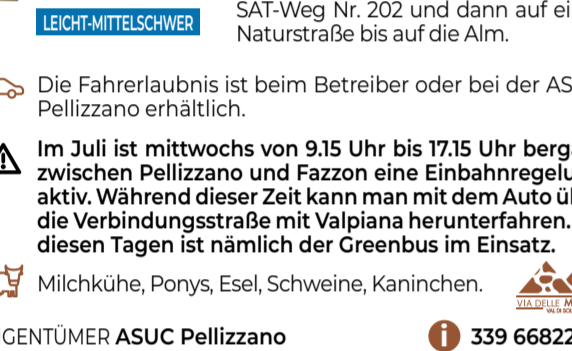
KAUFEN SIE ONLINE ODER BEI UNSEREN INFOSBÜROS



www.visitvaldisole.it/de/andar-per-monti

ORT PELLIZZANO

24 MALGA ALTA DI FAZZON 1.546 M



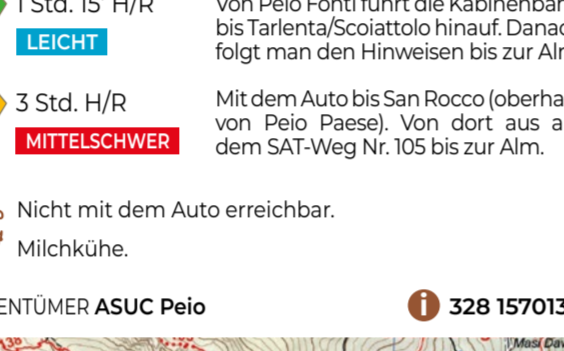
ORT VAL DI PEIO

28 MALGA CAMPO "NESTALP" 1.929 M



ORT VAL DI PEIO

32 MALGA SALINE 2.089 M



ORT VERMIGLIO

36 MALGA TONALE 1.930 M



ORT MADONNA DI CAMPIGLIO

37 MALGA MONDIFRÀ 1.632 M



ORT MADONNA DI CAMPIGLIO

38 MALGA VAGLIANA 1.930 M



ORT PELLIZZANO

24 MALGA ALTA DI FAZZON 1.546 M



ORT VAL DI PEIO

28 MALGA CAMPO "NESTALP" 1.929 M



ORT VAL DI PEIO

32 MALGA SALINE 2.089 M



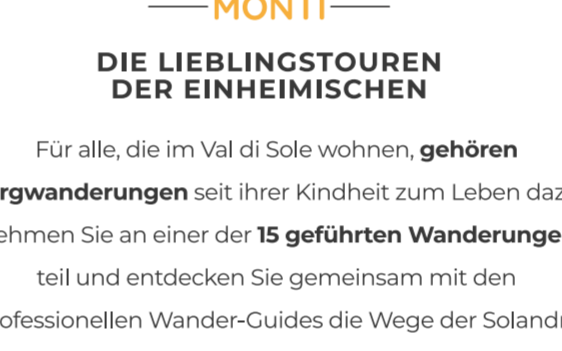
ORT VERMIGLIO

36 MALGA TONALE 1.930 M



ORT MADONNA DI CAMPIGLIO

37 MALGA MONDIFRÀ 1.632 M



ORT MADONNA DI CAMPIGLIO

38 MALGA VAGLIANA 1.930 M



ORT OSSANA

26 MALGA VALPIANA 1.311 M



1 2 Std. 30' H/R
LEICHT-MITTELSCHWER

Ausgehend von Ossana auf dem Waldweg, der nach Valpiana ansteigt und bis auf die Alm führt.

2 2 Std. H/R
LEICHT

Auch vom Parkplatz am Lago dei Caprioli aus über einen Feldweg erreichbar, der rechts abzweigt.

Freie Zufahrt über eine teilweise asphaltierte Straße, die von der Kirche von Ossana ausgeht und etwa 3 km lang ist.

Im Juli ist mittwochs von 10.00 Uhr bis 17.15 Uhr bergab zwischen Valpiana und Ossana eine Einbahnregelung aktiv. Während dieser Zeit kann man mit dem eigenen Auto über die Verbindungsstraße mit dem Lago dei Caprioli hinauffahren. An diesen Tagen ist nämlich der Greenbus im Einsatz.

Im August ist die Straße mittwochs von 10.00 Uhr bis 18.15 Uhr für den Verkehr geschlossen. Valpiana ist ausschließlich mit dem Greenbus erreichbar.

Milchkühe, Färsen, Schweine.

EIGENTÜMER Comune di Ossana 347 7751080

ORT VAL DI PEIO

29 MALGA COVEL 1.856 M



ORT VAL DI PEIO

33 MALGA VAL COMASINE 2.088 M



ORT VERMIGLIO

34 MALGA SAVIANA 1.917 M



ORT MADONNA DI CAMPIGLIO

37 MALGA MONDIFRÀ 1.632 M



ORT MADONNA DI CAMPIGLIO

38 MALGA VAGLIANA 1.930 M




ORT OSSANA

26 MALGA VALPIANA 1.311 M



ORT VAL DI PEIO

29 MALGA COVEL 1.856 M



ORT VAL DI PEIO

33 MALGA VAL COMASINE 2.088 M



ORT VERMIGLIO

34 MALGA SAVIANA 1.917 M



ORT MADONNA DI CAMPIGLIO

37 MALGA MONDIFRÀ 1.632 M



ORT MADONNA DI CAMPIGLIO

38 MALGA VAGLIANA 1.930 M



ORT OSSANA

26 MALGA VALPIANA 1.311 M



ORT VAL DI PEIO

29 MALGA COVEL 1.856 M



ORT VAL DI PEIO

33 MALGA VAL COMASINE 2.088 M



ORT VERMIGLIO

34 MALGA SAVIANA 1.917 M



ORT MADONNA DI CAMPIGLIO

37 MALGA MONDIFRÀ 1.632 M



ORT MADONNA DI CAMPIGLIO

38 MALGA VAGLIANA 1.930 M



ORT OSSANA

26 MALGA VALPIANA 1.311 M



ORT VAL DI PEIO

29 MALGA COVEL 1.856 M



ORT VAL DI PEIO

33 MALGA VAL COMASINE 2.088 M



ORT VERMIGLIO

34 MALGA SAVIANA 1.917 M



ORT MADONNA DI CAMPIGLIO

37 MALGA MONDIFRÀ 1.632 M



ORT MADONNA DI CAMPIGLIO

38 MALGA VAGLIANA 1.930 M



ORT OSSANA

26 MALGA VALPIANA 1.311 M



ORT VAL DI PEIO

29 MALGA COVEL 1.856 M



ORT VAL DI PEIO

33 MALGA VAL COMASINE 2.088 M



ORT VERMIGLIO

34 MALGA SAVIANA 1.917 M



ORT MADONNA DI CAMPIGLIO

37 MALGA MONDIFRÀ 1.632 M



ORT MADONNA DI CAMPIGLIO

38 MALGA VAGLIANA 1.930 M