

ORT TERZOLAS - CALDES



1 2 Std. H/R 2 2 Std. H/R
LEICHT MITTELSCHWER
NEIN NEIN

1 Von der Ortschalt Terzolas in der Nähe des Palazzo Torraccia geht es in Richtung Samoclevo vorbei an der Piazza della Chiesa und durch die Via dei Canopi gemäß der Beschilderung des Talwanderwegs Nr. 7...

Sehenswürdigkeiten: Palazzo Torraccia, jahrhundertalte Nussbäume, Rocca di Samoclevo, Klettergarten S. Giacomo, Kalksteine und Gräben in Bordiana und Bozzana



ORT MALÉ



1 3 Std. 45' 2 1 Std. 30'
MITTELSCHWER LEICHT-MITTELSCHWER
NEIN NEIN

1 Vom Ortskern von Malé, durch den Kiefernwald „Il Funghetto“ und über die Brücke über den Fluss Noce gelangen Sie zur Ortschaft Regazzini.

Sehenswürdigkeiten: Brücke über den Fluss Noce, Abenteuerpark, Sägewerk in Malé (Segheria Veneziana), Museo MMape (Museo Mulino dell'Ape), Erlenwald, Lehrpfad „Sentiero dei Planeti“ in Malé



ORT MALÉ - VAL DI RABBI



1 2 Std. 20' H/R 2 2 Std. H/R
LEICHTMITTELSCHWER LEICHTMITTELSCHWER
NEIN NEIN

1 Gehen Sie von der Ortschaft Malé, direkt hinter dem Volksmuseum (Museo della Civiltà Solandria), nahe des charakteristischen Steinboogens am Ortsausgang in Richtung Trent nach links hinauf über die Landesstraße 14 nach Boletina und Montes bis zu ersten Serpentincurve.

Sehenswürdigkeiten: Volksmuseum (Museo Civiltà Solandria), Wassermühle Molino Ruatti, Fucina Marinelli, Schmiede



ORT VAL DI RABBI



1 2 Std. 30' H/R 2 1 Std. 30' H/R
LEICHT-MITTELSCHWER LEICHT-MITTELSCHWER
NEIN NEIN

1 Gehen Sie vom Parkplatz „Al Pian“ in Rabbi Fonti (1252 m) zum Wahnmodellplatz „Al Pian“ und biegen Sie dort in die regionale dell'Acqua“ ein.

Sehenswürdigkeiten: Brunnen mit eisenhaltigem Wasser, Sägewerk Segheria Venezia, Hängebrücke



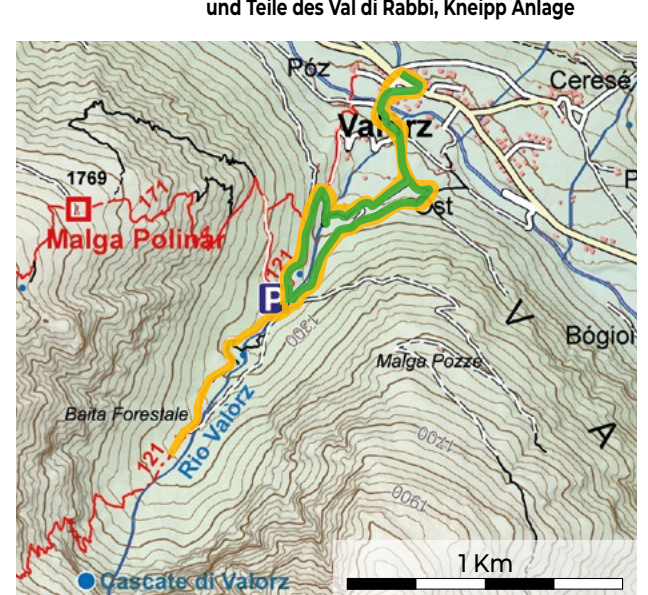
ORT VAL DI RABBI



1 3 Std. H/R 2 4 Std. H/R
LEICHTMITTELSCHWER MITTELSCHWER
NEIN NEIN

1 Folgen Sie vom Parkplatz gegenüber der Touristeninformation von San Bernardo (1098 m) den Wegweisern zur Kneipp Anlage (Nutzung kostenpflichtig).

Sehenswürdigkeiten: Berghütten von Valorz, Wasserfälle von Valorz, Aussichtspunkte mit Ausblick auf San Bernardo und Teile des Val di Rabbi, Kneipp Anlage



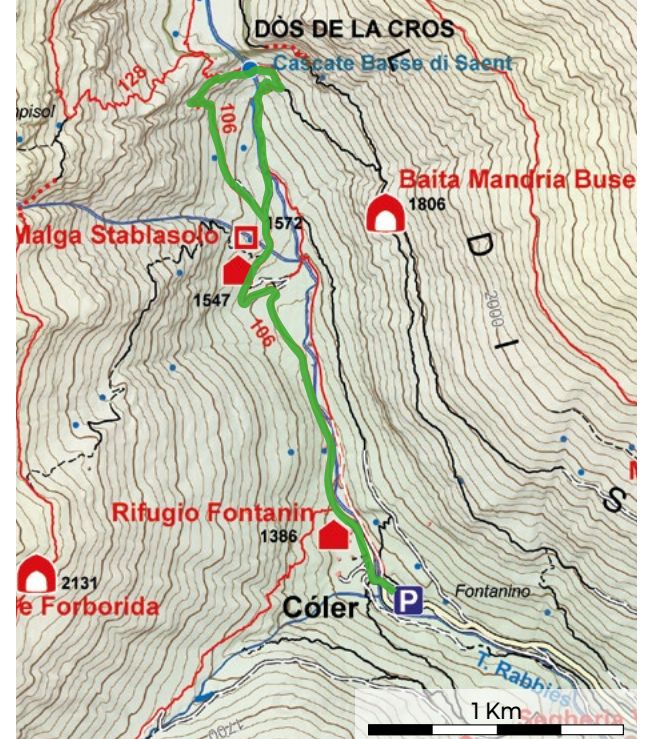
ORT VAL DI RABBI



1 3 Std. H/R
MITTELSCHWER
NEIN

1 Die Route beginnt am Parkplatz „Còler“ (1380 m Höhenlage), der rund 3 km von der Ortschaft Pazzola entfernt ist, gelangen Sie zu Fuß zur Stabliaso Alm (1529 m).

Sehenswürdigkeiten: Wasserfälle von Saènt, Besucherzentrum Stablét



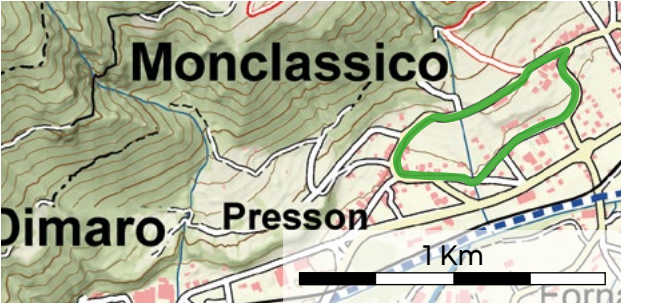
ORT DIMARO - FOLGARIDA



1 1 Std. H/R
LEICHT
JA

1 Diese Tour durch die Ortsteile Monclassico und Presson wurde von dem Kulturverein „La Meridiana“ gestaltet, um die regionale Kultur zu fördern.

Sehenswürdigkeiten: Dunkelkammer-Sonnenuhr, Sonnenuhren, Biologo



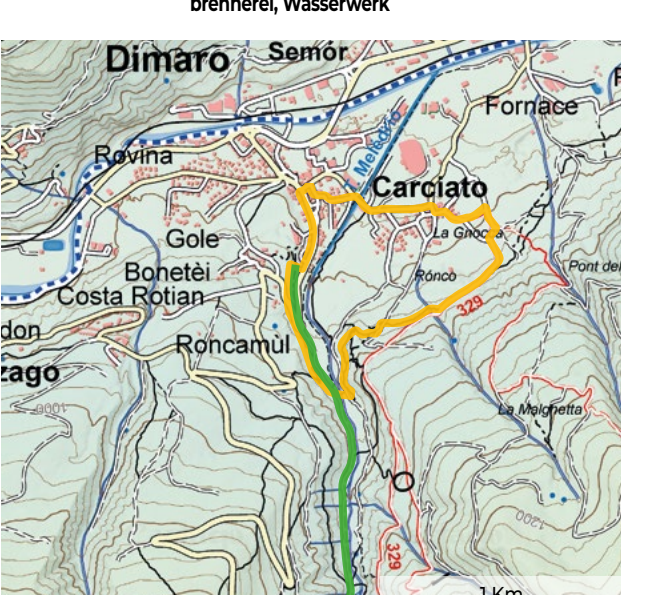
ORT DIMARO - FOLGARIDA



1 1 Std. 45' H/R 2 1 Std. 20' H/R
LEICHTMITTELSCHWER LEICHT
JA JA

1 Startpunkt der Tour ist das antike Sägewerk Segheria Venezia, das sich am Ortsausgang von Dimaro an der Straße in Richtung Madonna di Campiglio befindet.

Sehenswürdigkeiten: Ökonomie Val Meledrio la Via degli Imperatori, venezianisches Sägewerk, alte Schmiede, Kalkbrenneri, Wasserwerk



ORT DIMARO - FOLGARIDA



1 2 Std. 45' H/R 2 3 Std.
LEICHTMITTELSCHWER MITTELSCHWER
TEILWEISE TEILWEISE

1 Überqueren Sie am Belvedere di Folgarida die Eisenbrücke, die über die Fenstraße nach Madonna di Campiglio führt nach links auf den Wanderweg „Ronzoia“ ab und gehen Sie dann erneut nach links zum sogenannten „Pont del Pison“ (1023 m).

Sehenswürdigkeiten: Berghütten von Ronzoia, Wasserfall Pison, Ökonomie mit Schmiedehammer, antike Schmiede und Kalkbrenneri, Wasserwerk, Bergbach Meledrio, Venezianisches Sägewerk



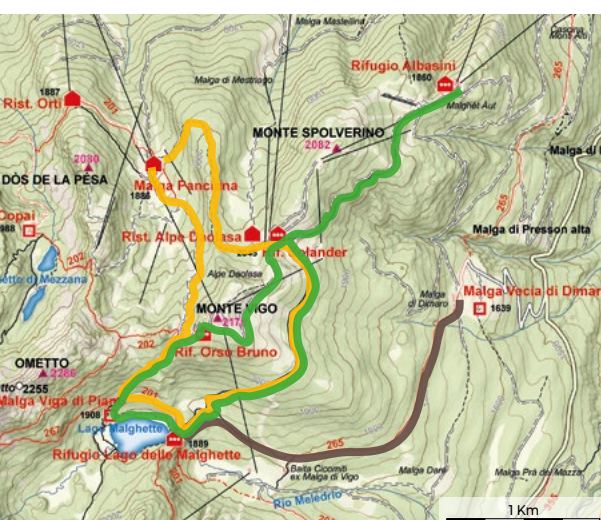
ORT DIMARO FOLGARIDA - COMMEZZADURA - MEZZANA



1 3 Std. 30' H/R 2 3 Std. H/R 3 2 Std. H/R
LEICHTMITTELSCHWER LEICHTMITTELSCHWER LEICHTMITTELSCHWER
TEILWEISE TEILWEISE NEIN

1 Von Platz des Belvedere di Folgarida (1300 m Höhenlage) gelangen Sie mit dem Kabinenlift zu der bekannten Ortschaft Malghette Aut (1860 m Höhe).

Sehenswürdigkeiten: Aussichtspunkte mit Ausblick auf die Brenta Dolomiten, "Hirtenpfad", Malghette See



ORT DIMARO FOLGARIDA - COMMEZZADURA - MEZZANA



1 1 Std. H/R 2 1 Std. H/R 3 2 Std. H/R
LEICHT LEICHTMITTELSCHWER LEICHTMITTELSCHWER
NEIN NEIN NEIN

1 Die Tour startet am Platz von Folgarida neben der gleichnamigen Seilbahn. Von hier folgen Sie einem Waldweg durch das Val del Botan.

Sehenswürdigkeiten: Ausblick auf das Val di Sole, Almhütten



ORT COMMEZZADURA



1 2 Std. 15' H/R 2 1 Std. H/R
LEICHTMITTELSCHWER LEICHT
NEIN NEIN

1 Gehen Sie vom Parkplatz in Piano die Via del Capitel hinauf, biegen Sie rechts in die Via dei Coati ein und folgen Sie dieser bis zur Gabelung.

Sehenswürdigkeiten: Aussichtspunkt Novaia, Kirche Sant'Agata, Abenteuerpark, Schnitzeljagd „Salviamo la principessa Aulasa“ (Rettet Prinzessin Aulasa)



ORT MEZZANA



1 45' H/R 2 3 Std. H/R 3 2 Std. 45' H/R
LEICHT MITTELSCHWER MITTELSCHWER
NEIN NEIN NEIN

1 Von der Piazza Trento in Mezzana, an der sich die Pfarrkirche der Heiligen Peter und Paul sowie die Wallfahrtskirche Madonna di Caravaggio befinden, folgen Sie der Via Maturì für etwa 150 Meter und überqueren Sie den Rio Spona.

Sehenswürdigkeiten: Wasserfall am Rio Valletta, Masi de Cull, Schalenstein in Mason



ORT MEZZANA



1 1 Std. 45' H/R 2 1 Std. 45' H/R
LEICHTMITTELSCHWER LEICHTMITTELSCHWER
JA NEIN

1 Diese Tour bietet ein atemberaubendes Naturspektakel mit weitem Blick auf das Val di Sole, die Brenta-Dolomiten und die Presanella.

Sehenswürdigkeiten: Bronzolo Alm, Aussichtspunkte mit Blick auf die Berge



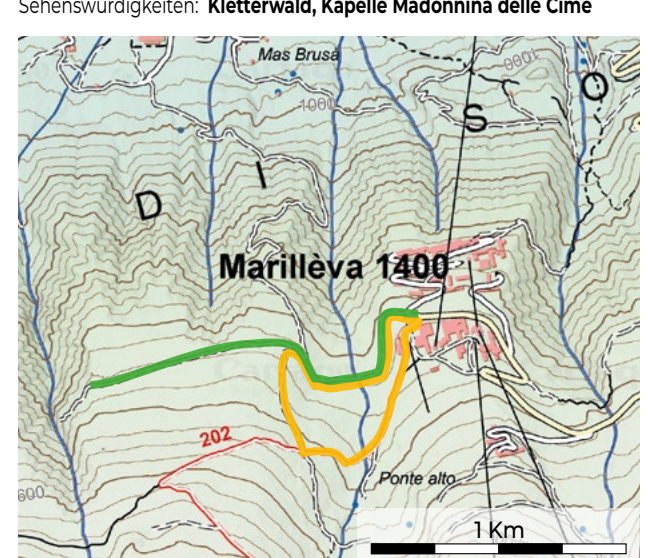
ORT MEZZANA



1 1 Std. 15' H/R 2 1 Std. 40' H/R
LEICHT LEICHTMITTELSCHWER
JA JA

1 Rund 150 Meter hinter der Kirche der Trasfigurazione in Marilleva 1400, beginnt der Weg auf der linken Seite der Serpentincurve.

Sehenswürdigkeiten: Kletterwald, Kapelle Maddonnina delle Cime



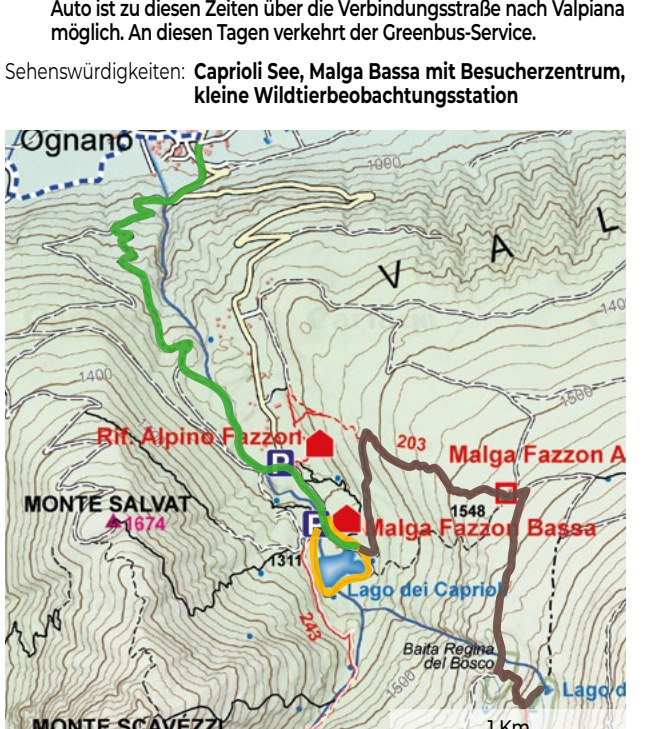
ORT PELLIZZANO



1 3 Std. 30' H/R 2 30' H/R 3 2 Std. 30' H/R
MITTELSCHWER LEICHT LEICHTMITTELSCHWER
NEIN JA NEIN

1 Gehen Sie vom Spielplatz im Ortszentrum von Pellizzano in die Richtung Caprioli See hinauf. Der Wanderweg beginnt hinter der zweiten Serpentincurve der asphaltierten Straße, die von Pellizzano zur Ortschaft Fazonn und dem berühmten Caprioli Bergsee (1321 m) führt.

Sehenswürdigkeiten: Caprioli See, Malga Bassa mit Besucherzentrum, kleine Wildtierbeobachtungsstation



ORT PELLIZZANO



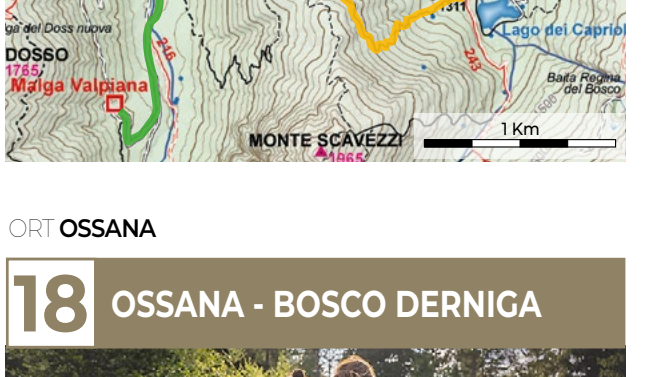
1 2 Std. 30' H/R 2 3 Std. 30' H/R
LEICHTMITTELSCHWER MITTELSCHWER
JA NEIN

1 Kurz vor der Berghütte Malga Bassa in Fazonn (1279 m) beginnt auf der rechten Seite ein Forstweg. Dieser führt durch einen dichten Tannenwald auf dem Grat des Monte Salvat, der das Valle di Fazonn vom Valpiana trennt.

Sehenswürdigkeiten: Malga Bassa mit Besucherzentrum, kleine Tierbeobachtungsstation, Aussichtspunkt vom Monte Salvat, botanischer Berggarten in Valpiana



ORT OSSANA



1 25' H/R 2 45' H/R 3 45' H/R
LEICHT LEICHTMITTELSCHWER LEICHTMITTELSCHWER
JA NEIN JA

Es gibt drei Wege, die zum Erlebnisgarten Bosco Deringa führen: Sentiero dei Portini beginnt an der Straße nach Valpiana. Fläche Strecke, die auch mit dem Fahrrad (Mountainbike) und mit Kinderwagen befahren werden kann.

Sehenswürdigkeiten: Bosco Deringa mit Workshops und didaktischen Veranstaltungen im Juli und August (auf Reservierung), Biotop, Blumenbeete



Die Bergprofis

Für alle, die zum ersten Mal eine alpine Wanderung oder generell ihre Ausflüge ins Gebirge gem mit einem Profi an ihrer Seite unternehmen, lohnt es sich auf jeden Fall, auf die Kompetenz eines professionellen Bergführers zu vertrauen.

ACCOMPAGNATORI DI MEDIA MONTAGNA VAL DI SOLE
Tel. +39 348 9129723 - +39 342 3987853
www.accompagnatorivaldisole.it

EVOLUTION SKI SCHOOL
Tel. +39 335 445376
www.tonalerefreedie.it

EXPERIENCE VAL DI SOLE
Tel. +39 327 8512910
www.experiencevaldisole.com

GUIDE ALPINE VAL DI SOLE
Tel. +39 0463 903160 - +39 347 7457328
www.guidalpinedivaldisole.it

MOUNTAIN LEADER INTERNATIONAL
Attilio Brusaferrì
Tel. +39 335 445376
atiliobrusa@gmail.com

URSUS ADVENTURES
Tel. +39 0463 636175 - +39 334 8468540
www.ursusadventures.it

Scannen Sie den QR-Code und entdecken den Ausrüstungsverleih für Klettersteige und Alpinismus.

ANDAR PER MONTI
Nehmen Sie an einer der 15 geführten Wanderungen teil und entdecken Sie gemeinsam mit den professionellen Wander-Guides die Wege der „Solandri“!


Tel. 0463 907280 - info@visitvaldisole.it

Val di Sole
WALK SPAZIERGÄNGE
Ossana



ORT OSSANA

19 OSSANA - VALPIANA - WASSERFALL „SAS PISADOR“ – MALGA DEL DOSSO



- 1 1 Std. 30' H/R 2 1 Std. 30' H/R 3 3 Std. 30'
LEICHTMITTLERSCHWER
NEIN TEILWEISE MITTLERSCHWER

1 Der Wanderweg (genannt „Sentiero de la Lecca“ in der Nähe der ersten Serpentinkurve der Straße, die zur Ortschaft Valpiana führt...
2 Die Ortschaft Valpiana (1227 m) erreichen Sie von Ossana aus auch mit dem Auto...
3 In Valpiana finden Sie auch die Alm Malga del Dosso, die Sie über den Wanderweg 204 erreichen...

Im Juli gibt es mittwochs von 10.00 bis 17.15 Uhr eine einfache Abfahrt von Valpiana nach Ossana...
Sehenswürdigkeiten: Bergbach Foce di Valpiana, Kapelle Sant'Antonio, Wasserfall „Sas Pisador“, Klettergarten, Aussichtspunkt an der Malga del Dosso



ORT VAL DI PEIO

20 COCOLO - KIRCHE VON SANTA LUCIA



- 1 2 Std. 30' H/R
LEICHTMITTLERSCHWER
TEILWEISE

1 Gehen Sie von dem großen Parkplatz an der Bushaltestelle von Cogolo (1160 m) auf dem Gehweg der Landesstraße 87 in Richtung Celledizzo rund 50 Meter und biegen Sie dann nach rechts auf den Radweg nach Ortschaft Le Piazze ein...
Sehenswürdigkeiten: Kirche von Santa Lucia, Aussichtspunkte



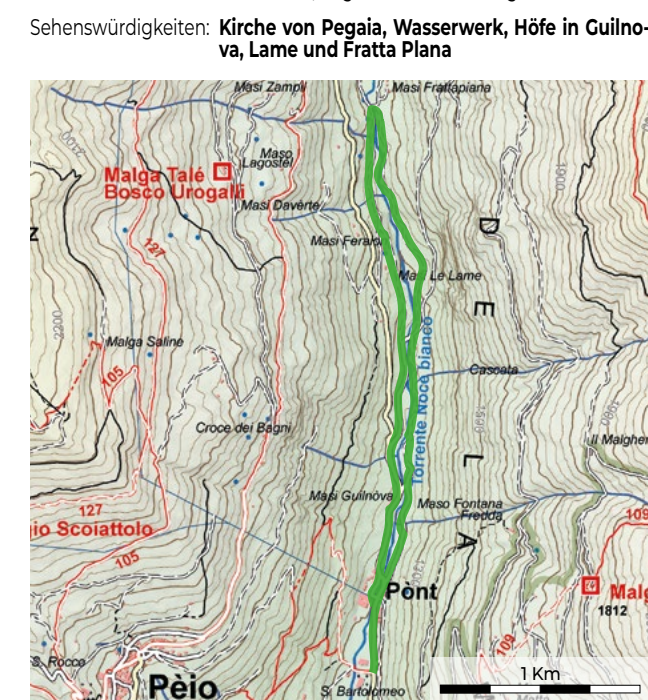
ORT VAL DI PEIO

21 ORTSCHAFT PEGAGIA - ORTSCHAFT FRATTA PLANA



- 1 2 Std. 30' H/R
LEICHT
JA

1 Die Tour zu den Berghütten beginnt am Parkplatz nahe der antiken Kirche von Pegagia. Diese erreichen Sie von Cogolo (1,5 km vom Ortskern entfernt) über die Straße zur Alm Malga Mare bis zum alten Wasserwerk Pont (1170 m). Auf der rechten Seite zweigt hier der Weg ab, der zu den Berghütten von Fratta Plana führt...
Sehenswürdigkeiten: Kirche von Pegagia, Wasserwerk, Höfe in Gulinva, Lame und Fratta Plana



ORT VAL DI PEIO

22 PEIO FONTI - TIERBEOBACHTUNGSTATION



- 1 2 Std. 15' H/R
LEICHTMITTLERSCHWER
TEILWEISE

1 In Peio Fonti geht von der Via del Cavai auf der linken Seite ein Wanderweg ab über den Sie in 15 Minuten die Tierbeobachtungstation erreichen. Hier können Sie in Halfreizeit lebende Hirsche und Rehe beobachten...
Sehenswürdigkeiten: Tierbeobachtungstation, Museum „Pejo 1914-1918 - La Guerra sulla Porta“, Käseerei Turnario



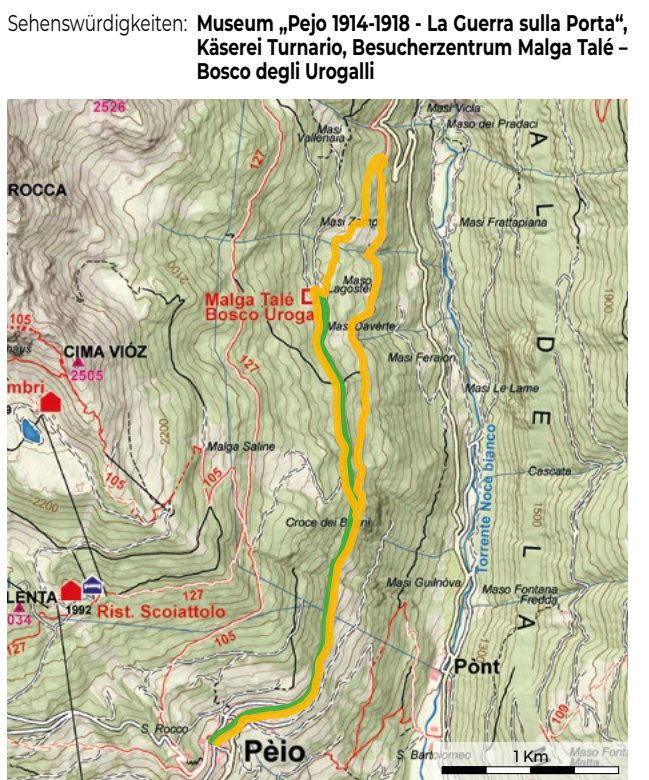
ORT VAL DI PEIO

23 PEIO PAESE - BOSCO DEGLI UROGALLI




- 1 3 Std. H/R 2 3 Std. H/R
LEICHTMITTLERSCHWER
LEICHTMITTLERSCHWER
JA NEIN

1 Vom Parkplatz der Ortschaft Peio Paese (1594 m) führt neben dem Kapelle eine Straße zum Spielplatz der Ortschaft. Folgen Sie von hier der unbefestigten Straße, die zum „Croce dei Bagin“ (1690 m) führt...
2 Für den Rückweg kann eine Alternativstrecke genutzt werden. Gehen Sie dazu rund 200 Meter den Weg, auf dem Sie gekommen sind, zurück...
Sehenswürdigkeiten: Museum „Pejo 1914-1918 - La Guerra sulla Porta“, Käseerei Turnario, Besucherzentrum Malga Tale - Bosco degli Urogalli



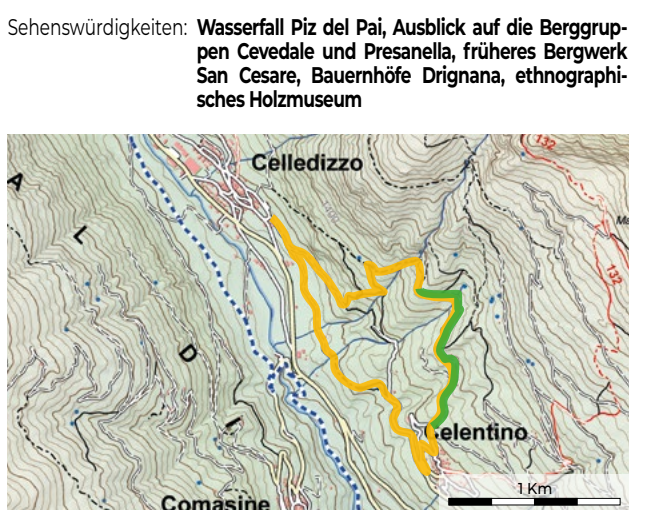
ORT VAL DI PEIO

24 WASSERFALL PIZ DEL PAI



- 1 1 Std. 15' H/R 2 2 Std. 15' H/R
LEICHTMITTLERSCHWER
LEICHTMITTLERSCHWER
NEIN NEIN

1 Nehmen Sie vor dem Ortseingang von Celentino (1342 m) die Straße in Richtung Campo Alm. Fahrten Sie auf der asphaltierten Straße rund 400 Meter und parken Sie dann kurz bevor der Asphalt endet...
2 Alternativ können Sie folgenden Rundweg gehen. Nehmen Sie in der Ortschaft Celledizzo die unbefestigte Straße nach Celentino, biegen Sie nach 300 Metern links ab und folgen Sie den Wegweisern zur Sassa Alm...
Sehenswürdigkeiten: Wasserfall Piz del Pai, Ausblick auf die Berggruppen Cevedale und Presanella, früheres Bergwerk San Cesare, Bauernhöfe Drignana, ethnographisches Holzmuseum



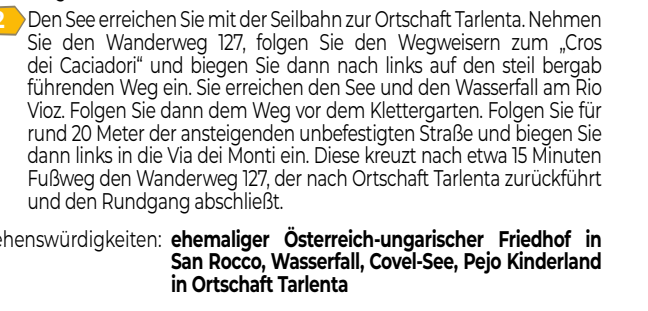
ORT VAL DI PEIO

25 PEIO PAESE - COVEL SEE



- 1 3 Std. H/R 2 2 Std. 30' H/R
MITTLERSCHWER
LEICHTMITTLERSCHWER
TEILWEISE NEIN

1 Von der Ortschaft Peio Paese (1594 m) nahe der Kirche führt eine steile asphaltierte Straße hinauf bis zum Dossò San Rocco. Nehmen Sie hier die gut sichtbare Forststraße, unterhalb der Sie nach einer kurzen Strecke einige charakteristische Berghütten beobachten können...
2 Den See erreichen Sie mit der Seilbahn zur Ortschaft Tarlenta. Nehmen Sie den Wanderweg 127, folgen Sie den Wegweisern zum Croce dei Caciadori...
Sehenswürdigkeiten: ehemaliger Österreich-ungarischer Friedhof in San Rocco, Wasserfall Covöl-See, Pejo Kinderland in Ortschaft Tarlenta



ORT VAL DI PEIO

26 SCOIATTOLO - MALGA SALINE - DOSS DEI GEMBRI



- 1 2 Std. 15' H/R
LEICHTMITTLERSCHWER
NEIN

1 Gehen Sie von der Ankunft der Tarlenta Seilbahn links die Forststraße hinab bis zum Sessellift Doss dei Gembrì und nehmen Sie den Waldweg, der rechts daneben beginnt. Folgen Sie den Wegweisern zur Saline Alm. Der Weg hat nur eine leichte Steigung und ist sehr angenehm...
2 Parken Sie am Hotel Baita Velon (1348 m). Nehmen Sie den Wanderweg mit der Beschilderung „Passeggiata delle Viscle“ (1432 m). Am Bachufer entlang gelangen Sie zu einem Picknick-Platz mit einer frischen Quelle...
Sehenswürdigkeiten: Saline Alm, See in Pian di Viz



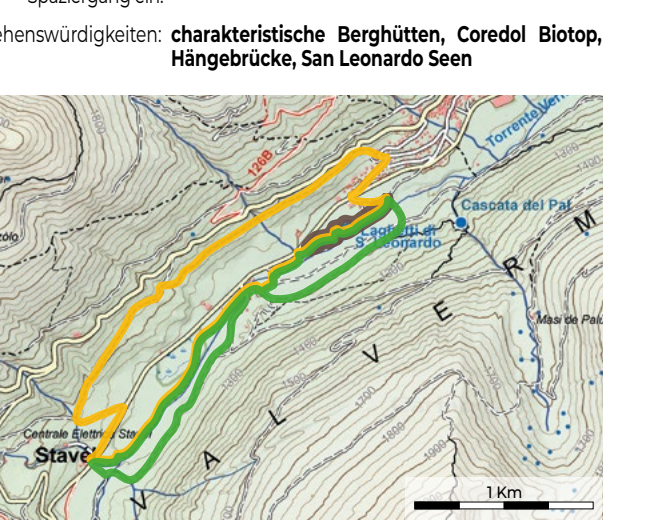
ORT VERMIGLIO

27 SAN LEONARDO SEEN



- 1 2 Std. 15' H/R 2 2 Std. 50' H/R 3 30' H/R
LEICHTMITTLERSCHWER
LEICHTMITTLERSCHWER
LEICHT
TEILWEISE NEIN JA

1 Parken Sie in Laghetti San Leonardo und folgen Sie dem ausgeschilderten Wanderweg Nr. 15. Diese erfrischende Strecke führt zunächst am Ufer des Bergbaches Vermigliana entlang und vorbei an der Ortschaft Volpoia...
2 Um den Rundgang abzuschließen, folgen Sie für rund 300 Meter der Landesstraße und überqueren Sie dann. Nach einer kurzen, aber steilen Steigung führt der Weg durch einen Tannenwald...
3 Allen, die einen angenehmen und entspannten Spaziergang von etwa einer halben Stunde unternehmen möchten, empfehlen wir die Umrandung der dreihübschen künstlich angelegten Ententeiche...
Sehenswürdigkeiten: charakteristische Berghütten, Corodol Biotop, Hängebrücke, San Leonardo Seen



ORT VERMIGLIO

28 CORTINA - OSSANA



- 1 1 Std. H/R 2 3 Std.
LEICHT
LEICHTMITTLERSCHWER
JA NEIN

1 Parken Sie im Ortsteil Cortina. Kurz hinter der Kirche S. Pietro in Cortina (1123 m) geht in der Serpentinkurve die kleine Straße „Via delle Penitente“ ab...
2 Alternativ können Sie weiter der Forststraße folgen und gelangen nach rund 30 Minuten nach Fucine - Ossana. Von hier können Sie auf demselben Weg oder über den anderen Hang zurückkehren...
Sehenswürdigkeiten: Mühle in Cortina, Kirche S. Pietro, Aussichtspunkt, Berghütten Poia



ORT VERMIGLIO

29 BAITA VELON - MALGA PECÉ




- 1 2 Std. 15' H/R
LEICHTMITTLERSCHWER
TEILWEISE

1 Parken Sie am Hotel Baita Velon (1348 m). Nehmen Sie den Wanderweg mit der Beschilderung „Passeggiata delle Viscle“ (1432 m). Am Bachufer entlang gelangen Sie zu einem Picknick-Platz mit einer frischen Quelle...
Sehenswürdigkeiten: Zugang zu Tunneln aus dem Ersten Weltkrieg, Pecé Alm



ORT PASSO TONALE

30 PRESENSA GLETSCHER



- 1 1 Std. 15' H/R
LEICHTMITTLERSCHWER
NEIN

1 Fahren Sie vom Tonale-Pass (1693 m) mit der Seilbahn bis zum Passo Paradiso. Hier können Sie den Museumstunnel Galleria Paradiso besichtigen...
Sehenswürdigkeiten: Galleria Paradiso, Monumento alla Fratellanza, Aussichtspunkte



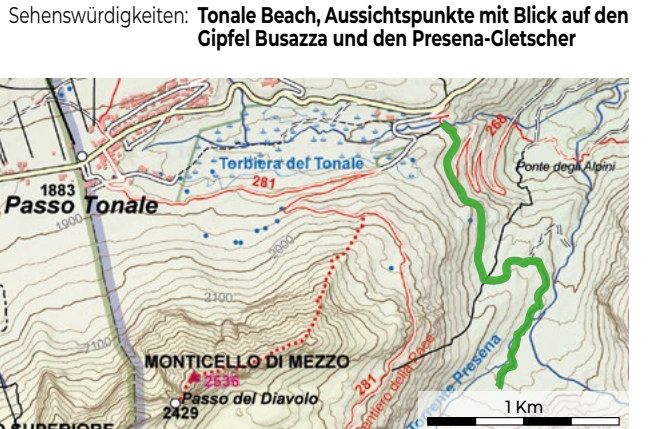
ORT PASSO TONALE

31 ORTSCHAFT RASEGHE - TONALE BEACH



- 1 1 Std. 30' H/R
LEICHT
NEIN

1 Fahren Sie hinauf in Richtung Vermiglio und parken Sie nach ca. 8 Kilometern auf dem Parkplatz des Picknick-Platzes links von der Schnellstraße SS 42 hinter dem Bahnhofsareal...
Sehenswürdigkeiten: Tonale Beach, Aussichtspunkte mit Blick auf den Gipfel Busazza und den Presena-Gletscher



ORT PASSO TONALE

32 TORFMOOR - BIOTOP VON TONALE



- 1 1 Std. 30' H/R
LEICHT
TEILWEISE

1 Dieser leichte Wanderweg führt vom Tonale-Pass (1693 m) vorbei am Wohnmobilstellplatz „Paradisio“. Nachdem Sie am Ende des „Sentiero dei rodonideri“ angekommen sind...
Sehenswürdigkeiten: Infopunkt Torfmoor, Naturschutzgebiet



ORT PASSO TONALE

33 TONALE - MALGA VALBIOLO



- 1 3 Std. H/R
MITTLERSCHWER
NEIN

1 Parken Sie auf dem Parkplatz der Sesselliftstation Valbiolo (1894 m) und folgen Sie der asphaltierten Straße zum Ospizio San Bartolomeo oder Hotel La Mirandaia (1971 m). Nehmen Sie links vom Hotel den Wanderweg SAT III...
Sehenswürdigkeiten: Möglichkeit, Murretiere zu beobachten, künstlicher See, Spielplatz Villaggio delle Marmotte, Ausblick auf die Berggruppe Adamello Presanella



ORT PASSO TONALE

34 TONALE PASS - FORTE MERO - FORTE ZACCARANA



- 1 2 Std. 30' H/R 2 3 Std. 30' H/R
LEICHTMITTLERSCHWER
MITTLERSCHWER
TEILWEISE NEIN

1 Folgen Sie vom Parkplatz des historischen Ospizio San Bartolomeo (1971 m) der unbefestigten Straße nach Vermiglio. Nehmen Sie dann an der großen Kurve die unbefestigte Straße der Panorama-Hochebene des Tonale mit ihrer üppigen Hochgebirgsflora bis zum Werk Mero (1840 m)...
2 Wenn Sie einen Rundweg gehen möchten, nehmen Sie kurz vor den Kasernen von Strino die unbefestigte Straße, die zum Werk Zaccarana (2096 m) hinauf führt...
Sehenswürdigkeiten: Werk Mero, Caserne di Strino, Werk Zaccarana, Aussichtspunkt



Table with columns: SCHWIERIGKEIT (LEICHT, MITTLERSCHWER, SCHWER, SEHR SCHWER), HÖHEN/UNTERSCHIED BEAUF (100-300m, 300-600m, 600-1100m, >1100m), and other details like 'für Outdoor-Kinderwagen geeignet', 'Einkehrmöglichkeit', 'Brunnen', 'mit Liftanlagen erreichbar', '1 km', '1 cm = 250 m'.

Cartagò Grafik und Design: STUG Arte Grafica Fotografia - stug.it, Esperia - Lavis (TN), Fotos: A. Russolo, T. Prugnola, G. Podetti, C. Pizzini, E. Di Lecce, L. Brentari, M. Bognioni, T. Caffara, Pillow Lab, A. Vigarani, V. Veneri, Visual Stories, T. Mochen, Guide Alpine, Accompagnatori di Media Montagna, Gedruckt: Juni 2024, www.cartagomaps.com, Redaktionsleiter: Enrico Casolari PhD, Cartagò We the Best Maps!

